

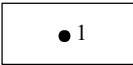
Схема расположения границ публичного сервитута  
для эксплуатации объекта

Электросетевой комплекс (ЭСК) Подстанция 35/6 кВ «Скобелевка» с линиями электропередачи и трансформаторными подстанциями (ВЛ 6 кВ ф.  
Посёлок, КТП-4204)  
(наименование объекта)




Используемые условные знаки и обозначения:


Масштаб 1:1500



- обозначение характерной точки границы устанавливаемого публичного сервитута



- границы земельных участков, попадающих в зону публичного сервитута




- граница кадастрового квартала




- номер кадастрового квартала




- наименование населенного пункта



- ось линии, контур объекта



- кадастровый номер земельного участка



- граница устанавливаемого публичного сервитута